

Prostorski informacijski sistem občin

Celovite storitve za velike in male občine.



*Ali želite omogočiti vašim občanom in podjetjem dostop do vaših prostorskih podatkov?
Ali lahko vsi zaposleni na vaši občini uporabljajo enostaven prostorski informacijski sistem?
Ali imate rešitve za upravljanje z občinskimi nepremičninami in izdajanje občinskih potrdil?
Ali veste, da vam vse to in še marsikaj drugega omogoča PISO?*





Prostorski informacijski sistem občin

Informacije o prostoru vsakomur, povsod, hitro in poceni.

Prostorski informacijski sistem občin predstavlja enotno geoinformacijsko infrastrukturo, ki je na voljo vsem občinam v državi. Vsebovane storitve pokrivajo potrebe po množičnem ter enostavnem dostopu do državnih in občinskih prostorskih vsebin, hkrati pa vsebujejo rešitve za podporo različnim poslovnim procesom občinske uprave. Centraliziran pristop in poenotenje rešitev zagotavljata učinkovito upravljanje ter minimalne stroške za posamezno občino. Pomemben je tudi institucionalni vidik združevanja občin v interesne skupnosti, v okviru katerih se izvaja koordinacija novih rešitev, standardizacija in poenotenje poslovnih procesov, sodelovanje z državnimi institucijami in izvajanje drugih skupnih nalog.

**Enostaven in hiter postopek vključitve.
Brezplačno testno obdobje.
Cenovno najugodnejša ponudba.
Brez časovne vezave.**

vključite tudi vašo občino

"PISO je zaradi celovitosti storitev, enostavne uporabe in dobre podpore idealna rešitev za našo občino, ki zaradi svoje majhnosti ne zaposluje strokovnjakov s področja GIS niti ne razpolaga s potrebno opremo. Dobro je tudi, ker se rešitve konstantno razvijajo in dopolnjujejo brez dodatnih stroškov za občino."

Milan Šoštarič, Občina Braslovče

Občinski in državni podatki

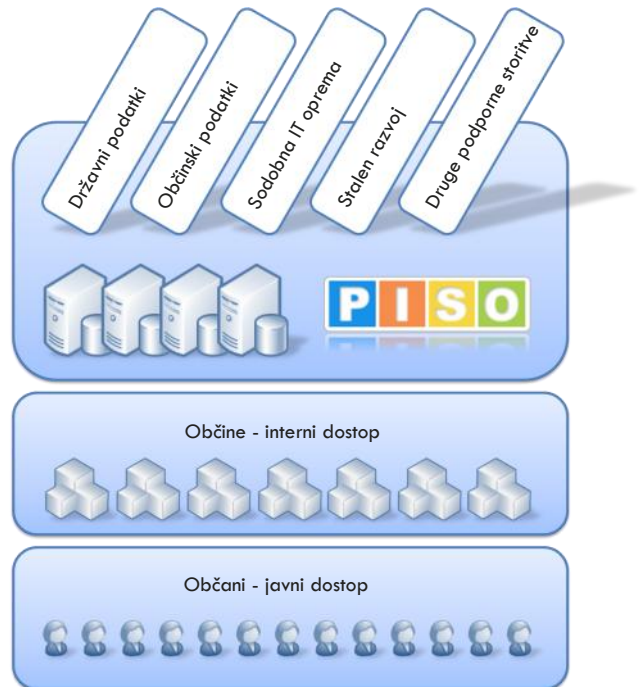
PISO združuje občinske in državne prostorske evidence v logično in konsistentno celoto. Pridobivanje in ažuriranje podatkov se izvaja redno in hkrati za vse uporabnike. Sveže informacije so na voljo takoj po izvedenih spremembah. Občina lahko svoje podatke vključuje postopno in po potrebi.

Državni podatki

- zemljiški kataster, posestni listi in lastniki
- kataster stavb, etažna lastnina
- centralni register prebivalstva
- gospodarska javna infrastruktura
- letalski posnetki in topografske karte
- prostorske enote, ulice in hišne številke
- poslovni register
- register kulturne dediščine
- okoljevarstvo in kmetijska zemljišča

Občinski podatki

- veljavni prostorski plan: namenska raba, varovanja, pup,...
- javne razgrnitve novih aktov
- banka cestnih podatkov
- študije ranljivosti okolja
- nezazidana stavbna zemljišča
- prometna signalizacija
- turistične in druge namenske karte
- drugo



Rešitve na ključ so občini dostopne takoj po vključitvi v sistem PISO.

Za občinsko upravo - interni dostop

Občinska uprava uporablja interni dostop kot osnovni delovni pripomoček za dostop do prostorskih evidenc na enem mestu. Poleg dodatnih funkcionalnosti vsebuje tudi podatke, ki niso javne narave. Občina se lahko samostojno odloča o dodelitvi vstopnih pravic tudi upravnim enotam, javnim službam, inšpektorjem in drugim. Na voljo pa so tudi namenske aplikacije za izdajanje različnih potrdil ter upravljanje z občinskimi nepremičninami.

Za občane in podjetja - javni dostop

Z javnim dostopom uprava svojim občanom in podjetjem omogoča elektronski dostop do prostorskih evidenc in dokumentov. Na ta način uprava razbremeni svoje službe pri izdajanju uradnih dokumentov in tolmačenju informacij. Za javne uporabnike pa je pomembna tudi enostavna in hitra priprava vlog za različna občinska potrdila in dokumente.

"PISO mi je v veliko pomoč pri delu, saj na enem mestu dobim odgovore o legi parcele, lastnikih, podatke o stavbi, komunalni opremljenosti, namembnosti, itd. Vse to pa lahko shranim, natisnem ali pošljem po elektronski pošti."

Gregor Petrovič,
Občina Šmartno ob Paki

Ključne prednosti

Vključitev v sistem PISO vam zagotavlja naslednje prednosti:

- enotna infrastruktura za vse občine
- interni in javni dostop
- centralizirano upravljanje
- integracija državnih in občinskih podatkov
- redno ažuriranje podatkov
- enostavna uporaba
- široka dostopnost, krajevno neodvisen dostop
- nizka cena, neomejeno število uporabnikov
- brez posebne programske opreme
- zanesljivost delovanja in varnost transakcij
- stalen razvoj, nadgradljivost in razširljivost

"Uporaba konvencionalnih GIS rešitev je za običajne uporabnike zapletena in povezana z visokimi stroški opreme, usposabljanja ter vzdrževanja. Za množičen in enostaven dostop do prostorskih vsebin smo zato vpeljali rešitve PISO, ki jih znotraj občinske uprave redno uporablja 50 zaposlenih z različnih oddelkov. V javnem delu nudimo občanom in podjetjem vpogled v prostorski plan, prometno infrastrukturo, študije ranljivosti, turistično karto, itd. Stroški najema so nižji od nakupa ene licence komercialne namizne GIS rešitve."

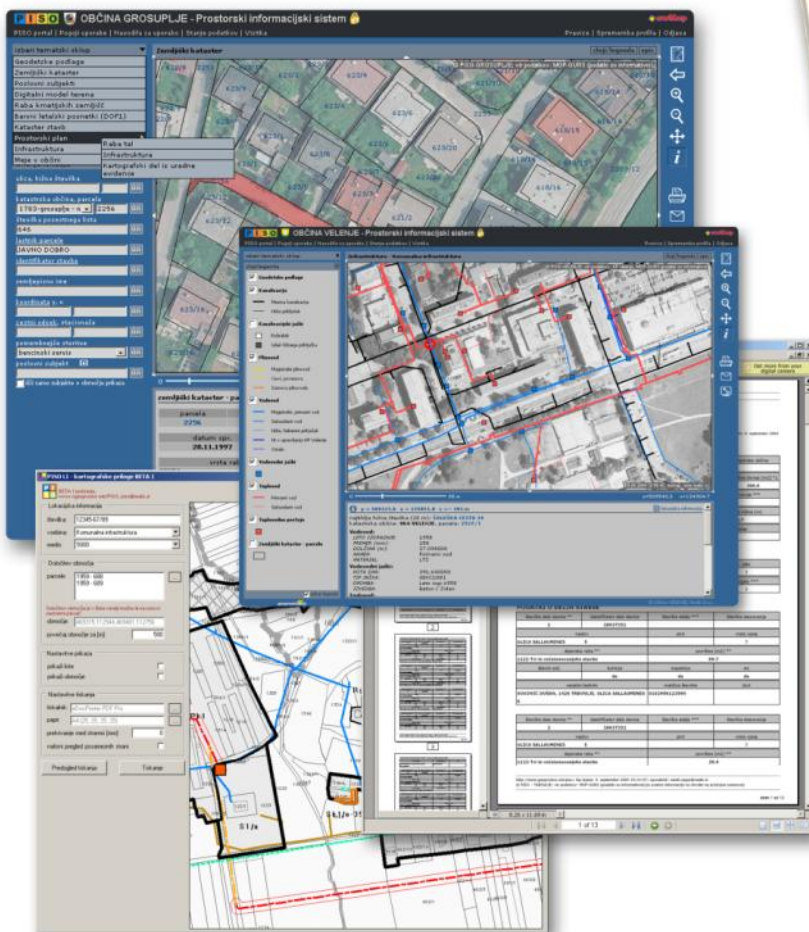
Zalka Jereb, Mestna občina Nova Gorica



Za delo na terenu je na voljo mobilni dostop z uporabo dlančnikov. PISO-mobile omogoča tudi lociranje s pomočjo GPS.

"Pri projektiranju objektov že v izhodišču potrebujemo različne informacije, vezane na lokacijo objekta, ki jih najlažje in najhitreje poiščemo v sistemu PISO. Največkrat se informiramo o parcelnih mejah in komunalni opremljenosti parcel - o poteku infrastrukturnih vodov. Ortofoto posnetki pa omogočajo objektivno preverjanje umeščenosti objekta v prostor in seznanjanje z ožjo okolico prostora, v katerega bomo posegli."

Rok Poles, Vegrad projektivni biro, d.o.o.



Primeri prikazujejo uporabo zemljiškega katastra z lastniki, pregled komunalne infrastrukture, izpis etažne lastnine iz registra staob ter pripravo za tisk kartografskih prilog lokacijske informacije.

piso@realis.si

www.geoprostor.net/piso

01 542 71 10

za vključitev nas kontaktirajte

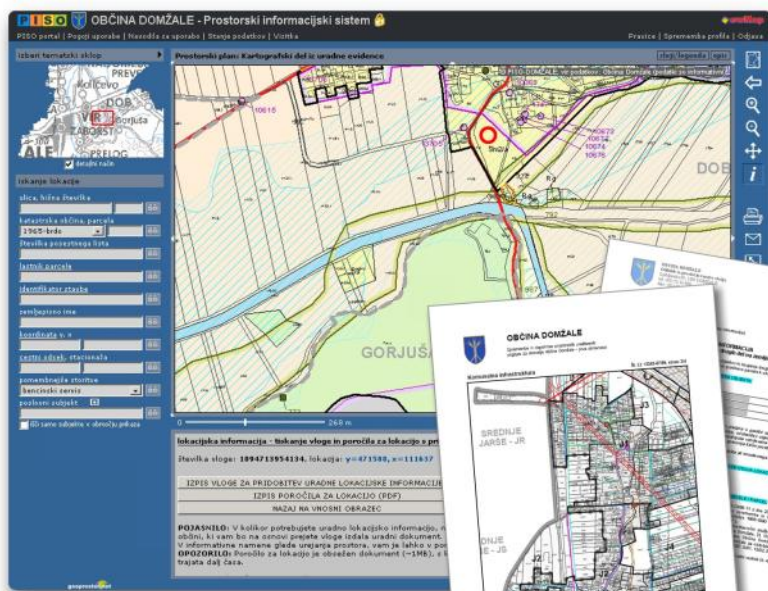
Funkcionalnost

Za uporabnike so na voljo naslednje možnosti:

- spletni in mobilni pregledovalnik
- vsebinski moduli za državne in občinske podatke
- napredne lokacijske in atributne poizvedbe
- priprava poročil in kartografskih vsebin
- poročilo za lokacijo
- koordinatni kalkulator
- prostorska komunikacija
- priprava in posredovanje vlog javnih uporabnikov
- povezovanje lokacije in različnih dokumentov

PI SO Prostorski informacijski sistem občin

Čas je, da si olajšate delo.



"Podatki v PISO so združeni iz različnih državnih virov, ki skupaj z občinskimi vsebinami tvorijo kompaktno celoto. Rešitve PISO v občinski upravi uporabljamo kot podporo pri izdajanju lokacijske informacije in izvajanju ostalih poslovnih procesov, ki so posredno ali neposredno vezani na lokacijo."

Milena Šlajpah, Občina Grosuplje

Za občine, ki že uporabljajo različne informacijske rešitve, predstavlja PISO dragoceno dopolnitev, za vse ostale pa osnovo občinskega GIS sistema.

"Z javno objavo prostorskih aktov v sistemu PISO smo na naši občini zmanjšali število zahtevkov za izdajo uradne lokacijske informacije. Tudi sicer je v sistemu PISO možno objaviti praktično kakršnekoli prostorske vsebine. Ker se ažuriranje podatkov in nadgradnje rešitev izvajajo v centralnem sistemu, so spremembe takoj na voljo vsem uporabnikom, brez posegov na lokalnih delovnih mestih."

Goran Semečnik, Mestna občina Velenje

0,00 EUR
testno obdobje

Celovitost storitev

Občinam, vključenim v PISO, nudimo celoten sklop storitev s področja prostorske informatike. Zagotavljamo distribucijo državnih evidenc, vzpostavitev digitalnih podatkov ter njihovo pripravo in ažuriranje, svetovanje, podporo, izobraževanje, izvedbo različnih analiz in obdelavo podatkov ter realizacijo drugih namenskih projektov.

Realis informacijske tehnologije d.o.o. je podjetje, specializirano za razvoj in upravljanje geoinformacijskih storitev. Naše rešitve se uporabljajo v državni upravi, raziskovalnih inštitucijah in zasebnem sektorju. V Sloveniji in širše uporablja različne storitve, ki delujejo na naši infrastrukturi, preko 80.000 uporabnikov.



Realis d.o.o.
Brnčičeva 41g
SI-1000 Ljubljana
T +386 1. 542. 71. 10
F +386 1. 542. 71. 15

WWW.REALIS.SI

© PISO-201007
Vse pravice pridržane.

Cena

Storitve PISO se zaračunavajo mesečno na podlagi naročniške pogodbe. Občina nima nikakršnih dodatnih stroškov za posebno strojno in programsko opremo. Standardno upravljanje sistema je že vključeno v naročnino, ki znaša:

za občine s številom prebivalcev	naročnina
do 10.000	150 EUR/mesec
od 10.000 do 20.000	230 EUR/mesec
od 20.000 do 35.000	300 EUR/mesec
od 35.000 do 100.000	400 EUR/mesec
nad 100.000	550 EUR/mesec

Cene ne vsebujejo DDV. Število uporabnikov je licenčno neomejeno. Občina je vključena v nekaj dneh po podpisu pogodbe in prevzemu podatkov. Občina lahko po lastni presoji kadarkoli prekine pogodbo z enomesečnim odpovednim rokom.

Več informacij:
www.geoprostor.net/piso
piso@realis.si