


Vsebina

- [20 novih občin v letu 2007](#)
- [podatki o lastništvu parcel dostopni vsem](#)
- [nove in bolj ažurne vsebine](#)
- [iščemo nove sodelavce](#)
- [želite več, obiščite seminar](#)
- [vaše mnenje](#)

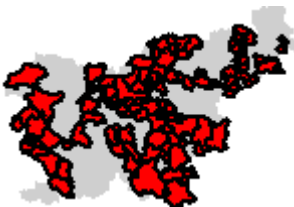
Izbran nasvet

Kako pravilno natisniti karto v določenem merilu?

0 
merilo 1: 5000

20 novih občin v letu 2007

[na vrh](#)



V lanskem letu se je kar 20 občin vključilo v sistem. Skupno število vseh občin, ki so del Prostorskega informacijskega sistema občin pa je kar 78.

Občine, ki so se pridružile v letu 2007 so:

ČRENŠOVCI	RIBNIČA NA POHORJU
HRPELJE-KOZINA	SREDIŠČE OB DRAVI
KOSTANJEVICA NA KRKI	STRAŽA
MENGEŠ	SVETA TROJICA V SLOV. GORICAH
MIRNA PEČ	SVETI JURIJ V SLOV. GORICAH
MOKRONOG-TREBELNO	SVETI TOMAŽ
NAZARJE	ŠENTRUPERT
PREDDVOR	ŠKOFJA LOKA
REČICA OB SAVINJI	VOJNIK
RENČE-VOGRSKO	ŽUŽEMBERK

Celoten seznam 78 občin najdete na vstopni strani: www.geoprostor.net/piso

OPOMBA: Občine se samostojno odločajo o vključitvi v sistem s podpisom pogodbe o najemu. [Več informacij za občine...](#)

Podatki o lastništvu parcel dostopni vsem

[na vrh](#)

Skupaj z občinami smo se odločili, da uporabnikom javnega dela ponudimo tudi podatke o lastništvu parcel. Pomembno je vedeti, da gre za informativne podatke, ki se lahko razlikujejo od uradnih evidenc.

Podlaga za izpis lastnikov je 114. člen Zakona o evidentiranju nepremičnin -ZEN ([Ur.l. RS, št. 47/2006](#)) ter pozitivno [mnenje](#) Informacijske pooblaščenke z dne 31.5.2007.

Javni uporabniki lahko pridobijo informacije o lastniku posamezne parcele preko lokacijske poizvedbe ali pa iskanja po parceli. Ne morejo pa iskati parcel na osnovi lastnika.

Nove in bolj ažurne vsebine

[na vrh](#)

Pogosto ažuriranje podatkov

Najbolj pomembne vsebine ažuriramo na 3 mesece za vse občine v sistemu. Trenutno so to vsebine **Zemljiškega katastra, Registra prostorskih enot (RPE)** ter **Gospodarske javne infrastrukture (GJI)**.

Barvni letalski posnetki (DOF5)



Vsi letalski posnetki v sklopu Geodetskih podlag so od sredine leta 2007 zamenjani z novimi posnetki Geodetske uprave. Gre za barvne posnetke, ki so nastali v letu 2006.

Gospodarska javna infrastruktura (GJI)



V letu 2007 smo tudi vključili podatke GJI. Tematski sklop je razdeljen na:

- Prometno infr. (ceste, železnice)
- Energetsko infr. (elektro omrežje, toplovod, plinovod)
- Komunalno infr. (vodovod, kanalizacija)
- Elektronske komunikacije

OPOMBA: Evidenca GJI še ni v celoti vzpostavljena, zato je še precej občin brez nekaterih vsebin. [Več o projektu GJI...](#)

Iščemo nove sodelavce

[na vrh](#)

Vas zanima sodelovanje pri upravljanju in razvoju tega in podobnih sistemov ali produktov?

Imate ideje, znanje ter voljo premagovati različne delovne izzive?

Pošljite nam vaše osnovne podatke in delovne izkušnje na viso@realis.si

Zaželjena znanja so s področij:

- Geografskih informacijskih sistemov - GIS (poznavanje prostorskih podatkov, programskih orodij)
- Programiranja (SQL, ASP, C/C#)

Želite izvedeti več, obiščite seminar

[na vrh](#)



Uporabnikom nudimo izobraževalne seminarje v sodobno opremljeni računalniški učilnici.

Trenutno razpisani termini:

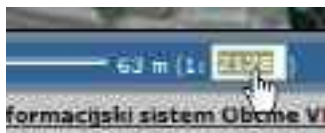
čet. 7.2.2008, čet. 21.2.2008

[Več informacij in prijava...](#)

Pogrešate kakšno vsebino ali možnost, ki se vam zdi primerna za PISO?
Imate druge ideje?

Pošljite nam vaše mnenje na pisto@realis.si

NASVET: Tiskanje karte v določenem merilu



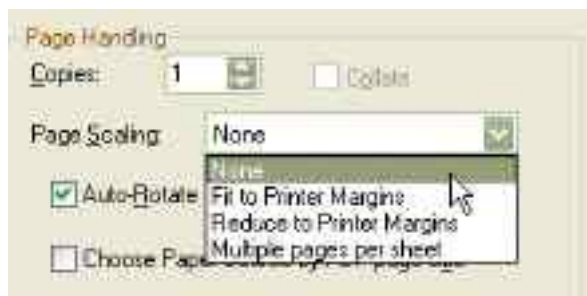
1. Kliknite na prikaz numeričnega merila in vnesite svojo vrednost, recimo 5000 ter potrdite s tipko ENTER.



2. Uporabite gumb tiskalnik, ki v novem oknu pripravi PDF* dokument.

* Za ogled PDF dokumentov si morate namestiti [Adobe Reader](#)

3. Ko tiskate dokument morate obvezno tiskati brez spremembe merila.



4. Na izpisu lahko naknadno preverite ali merilo karte ustreza izpisani vrednosti, tako da izmerite referenčno linijo, ki mora biti dolga 10cm.
