

## Vsebina

- [vsebinske dopolnitve](#)
- [izbor parcel/priprava vlog 2](#)
- [94. občina vključena](#)
- [pomoč uporabnikom](#)

## Izbran nasvet

### Premik po karti



---

## Vsebinske dopolnitve

[na vrh](#)

Tematski sklop **Dejanska raba kmetijskih zemljišč** v okviru Drugih državnih vsebin smo preimenovali v **Kmetijska zemljišča**. Podatkovni sloj dejanske rabe smo zamenjali s svežimi podatki (datum: 21.10.2008).

V tematski sklop pa smo dodali še dva sloja, **Območja melioracij** ter **Pedološke vrste (prsti)**.



Oba nova sloja privzeto nista vklopljena, vklopimo ju v legendi tematskega sklopa. Podroben opis sloja pa se nam izpiše v tekstovnem prikazu pod glavnim oknom, če kliknemo na naziv sloja v legendi.

---

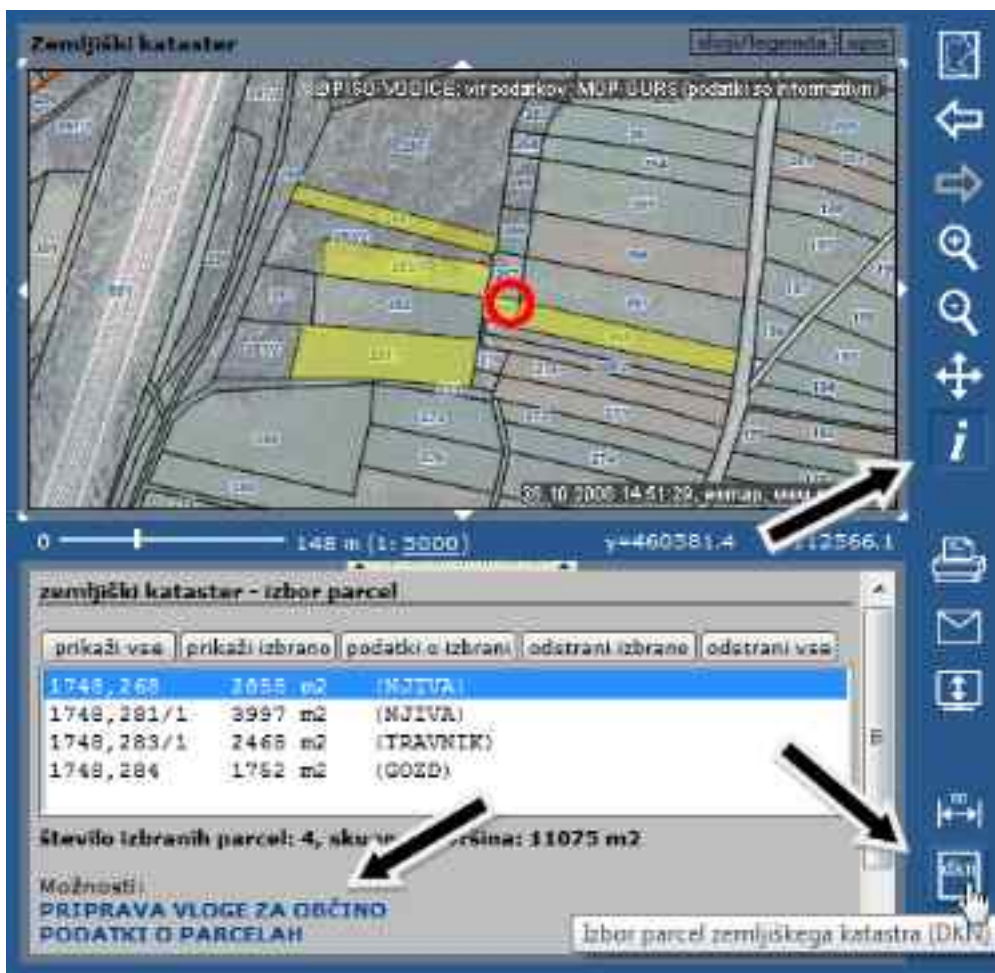
## Izbor parcel/Priprava vlog 2

[na vrh](#)

Postopek za pripravo vloge za izdelavo lokacijske informacije ali potrdila o namenski rabi zemljišča ter potrdila o parcelaciji stavbnih zemljišč je bil podrobno opisan v [Mesečniku št. 9](#). Vsebine ostalih števil si lahko ogledate v **Pregledu preteklih števil** mesečnika na levi strani.

K že opisanemu postopku bi lahko dodali, da je možno vlogo sestaviti tako, da vsebuje več parcel (seznam) v **Izboru parcel zemljiškega katastra**.

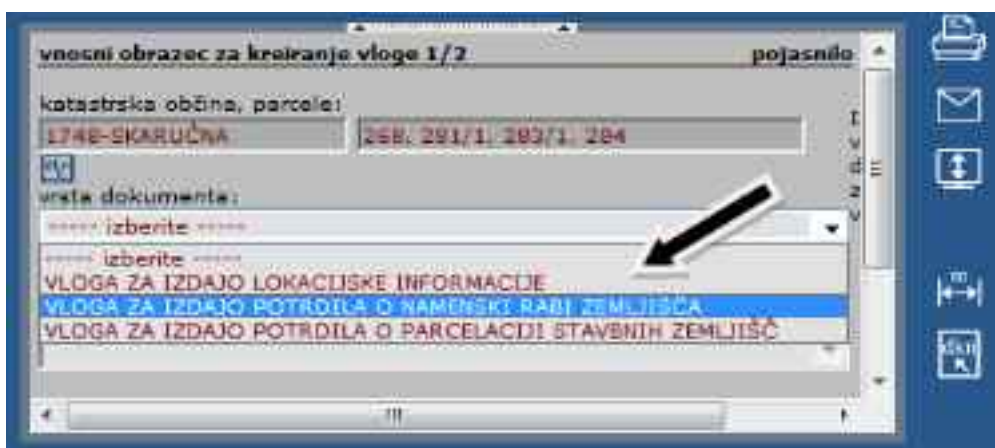
**Izbor parcel** je seznam vseh označenih parcel (označujemo in odznačujemo jih tako, da medtem ko poizvedujemo po parcelah, držimo tipko SHIFT).



Seznam ohranja vse parcele označene, tudi če zatem opravimo katere druge poizvedbe (pregledujemo vsebine drugih tematskih sklopov ali pa poizvedujemo po drugih parcelah).

V kolikor se želimo vrniti na seznam izbranih parcel, to storimo s spodnjim gumbom v orodni vrstici na desni strani.

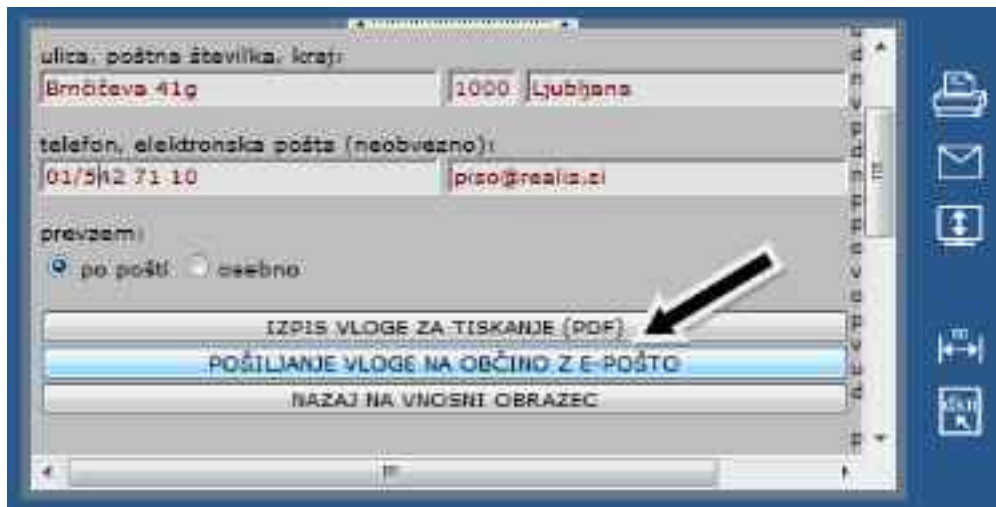
S klikom na napis **PRIPRAVA VLOGE ZA OBČINO** nadaljujemo s postopkom za izdelavo vloge za občino, ki sedaj v primeru izbora večih parcel pripravi vlogo s seznamom vseh izbranih parcel.



V primeru, da potrebujemo eno izmed potrdil, lahko v nadaljnjem postopku oblikovanja vloge zaposlenim na občini posredujemo prek e-pošte. To generiramo s klikom na gumb **POŠILJANJE VLOGE NA OBČINO Z E-POŠTO**, ki odpre novo e-poštno sporočilo. Slednja vsebuje vse vnešene informacije, ki pa jih lahko po želji in

potrebi poljubno spreminjamo pred pošiljanjem.

**OPOMBA:** Na ta način je možno posredovati samo vloge za dokumente, ki so oproščeni plačila upravnih taks.



---

## VKLJUČITEV NOVIH OBČIN

[na vrh](#)

V zadnjem mesecu so se v sistem PISO vključile še občina [DESTRNIK](#), občina [KIDRICEVO](#) ter občina [ŽETALE](#).

Skupaj je tako v sistemu že **94 občin**. Prostorski prikaz vključenih občin v Sloveniji si lahko ogledate [TUKAJ](#).

---

## Pomoč uporabnikom

[na vrh](#)

[Uporabniška navodila \(PDF, 4.69MB\)](#)

[Pogosta vprašanja in težave \(PDF, 415KB\)](#)

[Izobraževalni seminarji - \*\*TERMIN 20.11.08\*\*](#)

[Ste pozabili geslo?](#)

[Želite spremeniti geslo?](#)

V primeru drugih vprašanj, idej ali težav nas lahko kontaktirate na [piso@realis.si](mailto:piso@realis.si).

---

## NASVET: Premik po karti

[na vrh](#)

Premik po karti je prav tako kot v prejšnji številki mesečnika opisano [Spreminjanje merila karte](#) ena izmed osnovnih operacij poizvedovanja z geografskim informacijskim sistemom.

V sistemu [PISO](#) je premikanje po karti omogočeno na več načinov:

1: z izbiro gumba v orodni vrstici ob desnem robu osnovnega prikaza;



2: v kombinaciji s povečavo/pomanjšavo v [Preglednem prikazu](#);

3: ali pa najpreprosteje, vsakokrat ko poizvedujemo po karti ali uporabljamo katero drugo funkcijo iz nabora ukazov v orodni vrstici, z uporabo **desnega gumba miške**.

---

PISO - Prostorski informacijski sistem občin



© 2008 Realis d.o.o. [www.realis.si](http://www.realis.si)